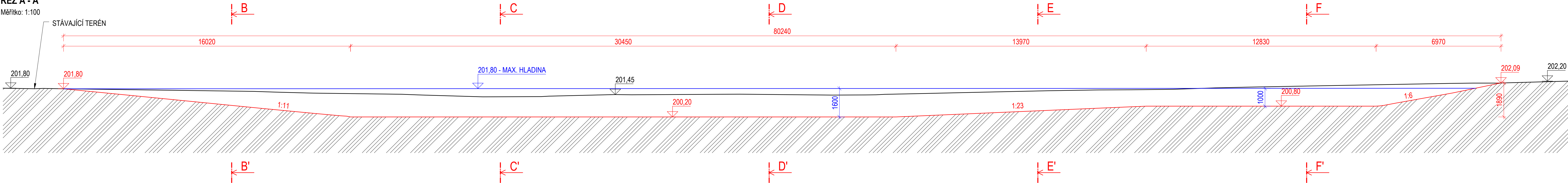


VÝKRES TÚNĚ T8

Měřítko: 1:200, 1:100

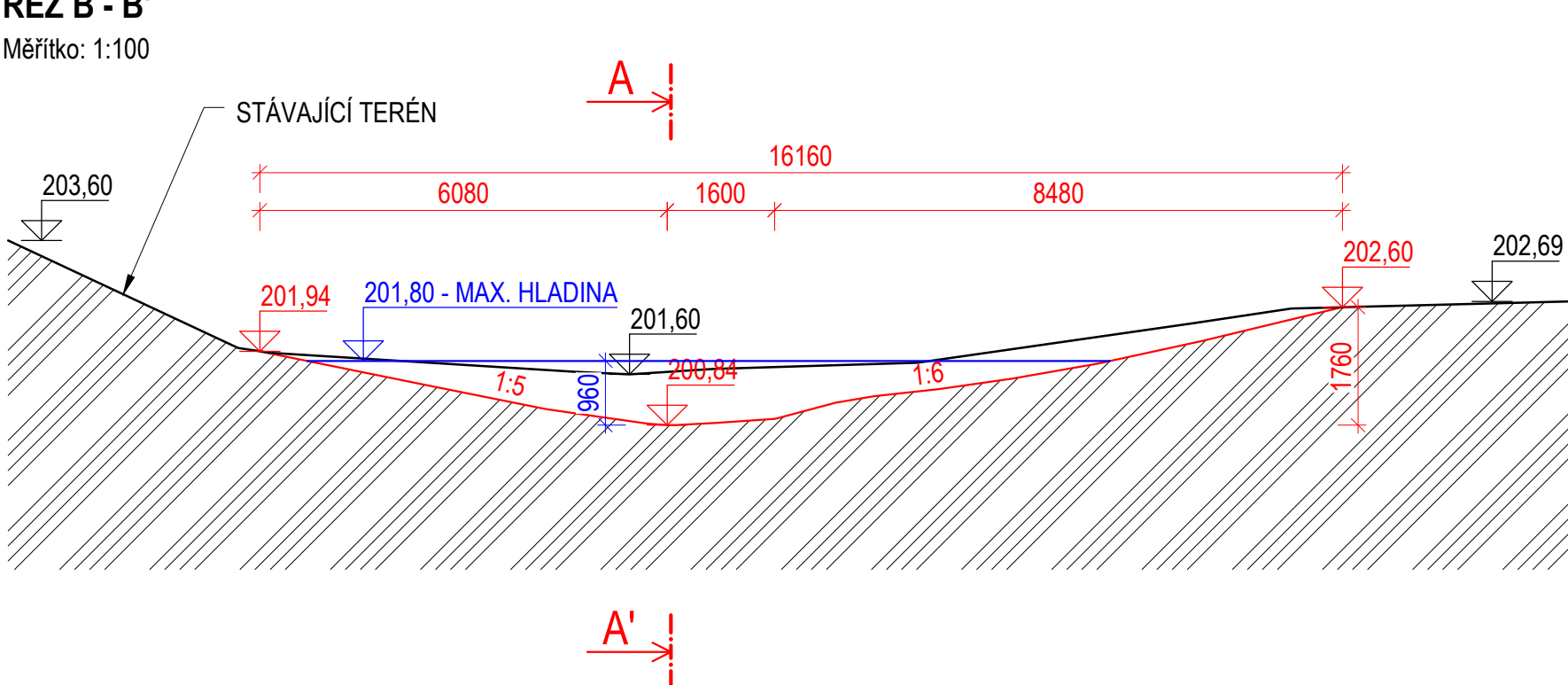
ŘEZ A - A'

Měřítko: 1:100



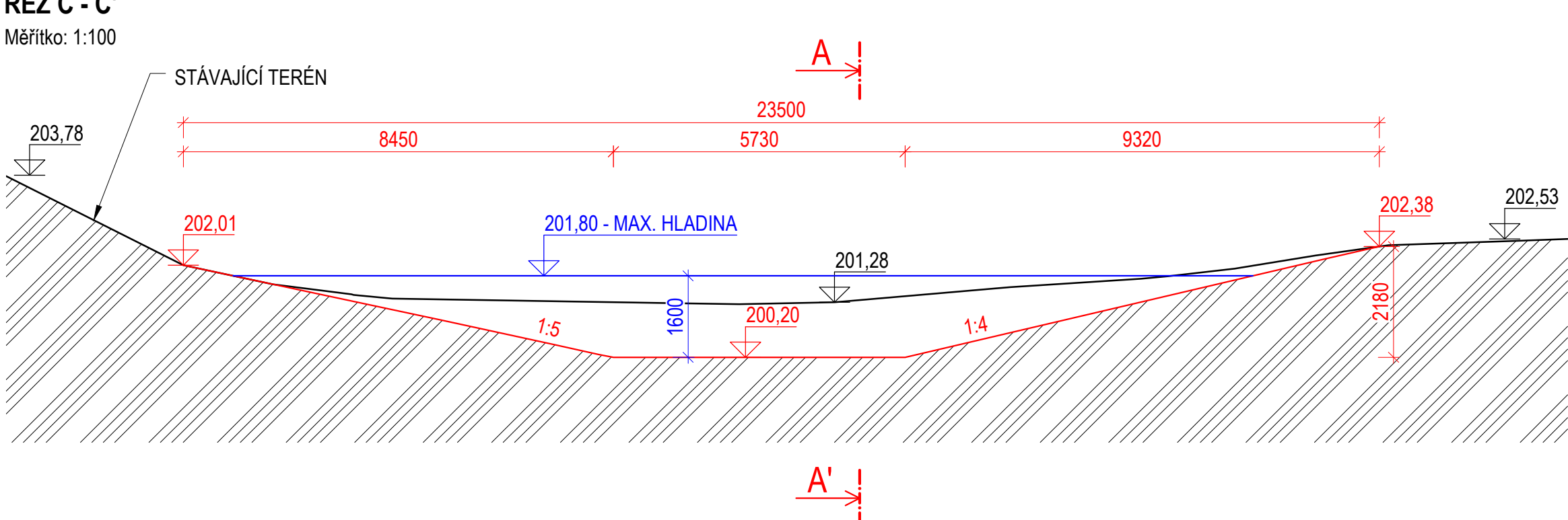
ŘEZ B - B'

Měřítko: 1:100



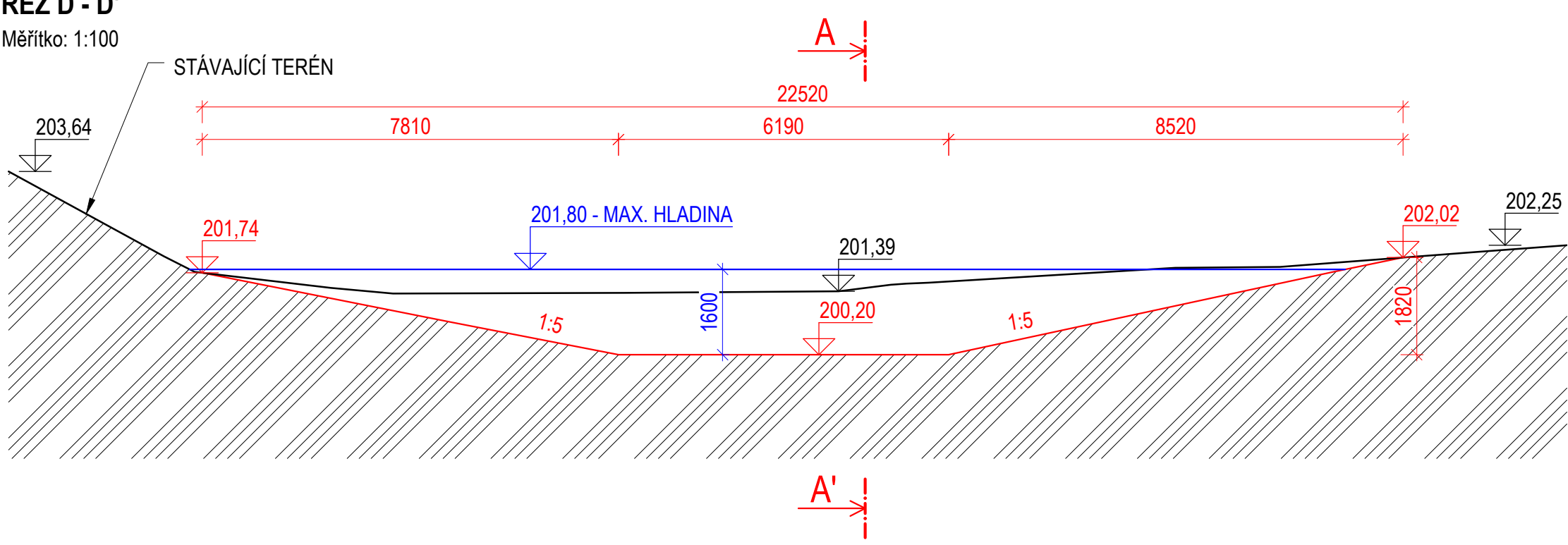
ŘEZ C - C'

Měřítko: 1:100



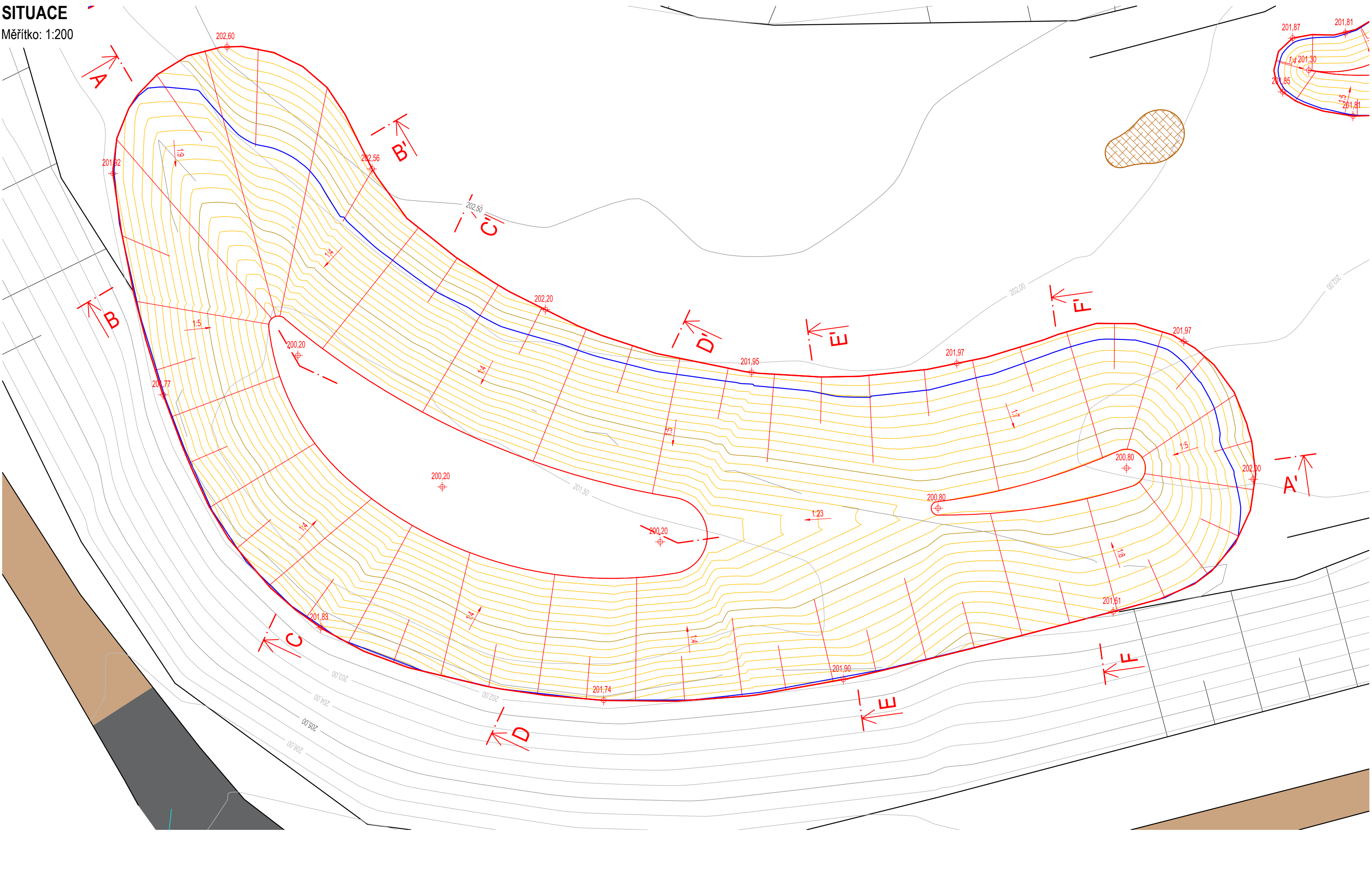
ŘEZ D - D'

Měřítko: 1:100



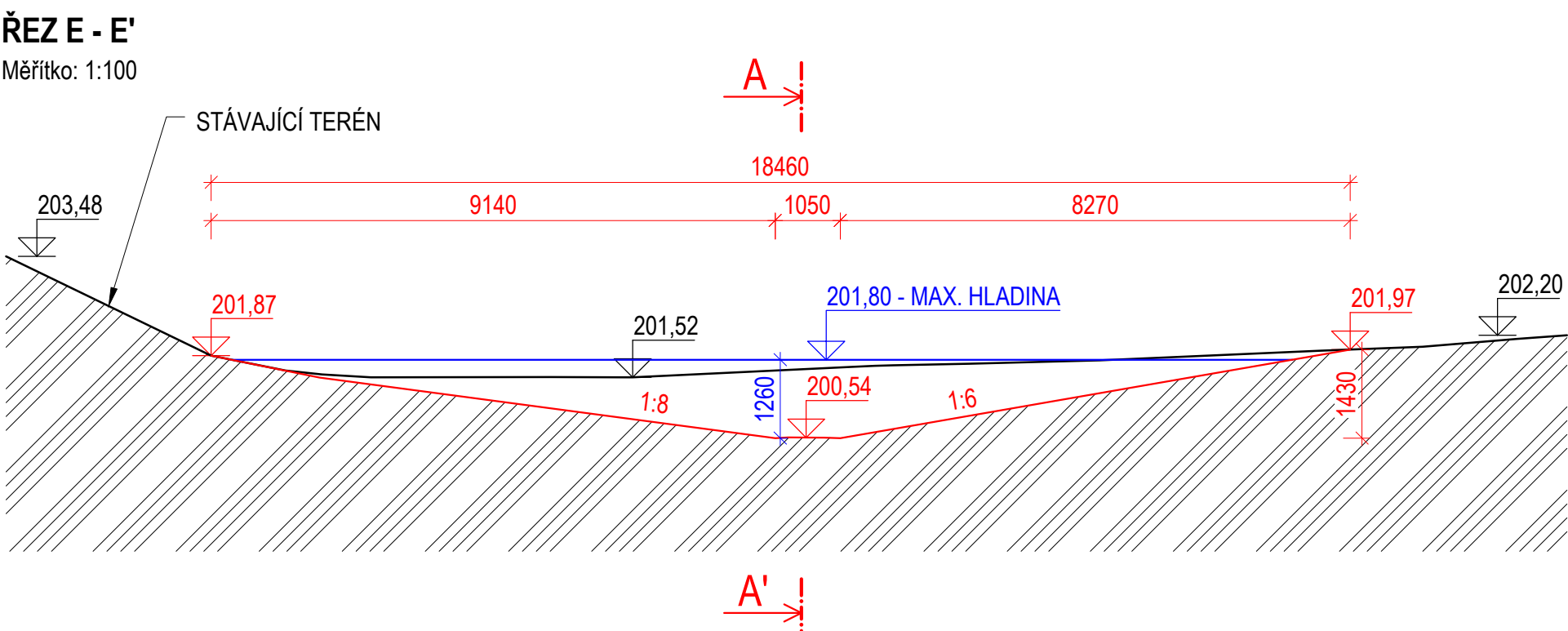
SITUACE

Měřítko: 1:200



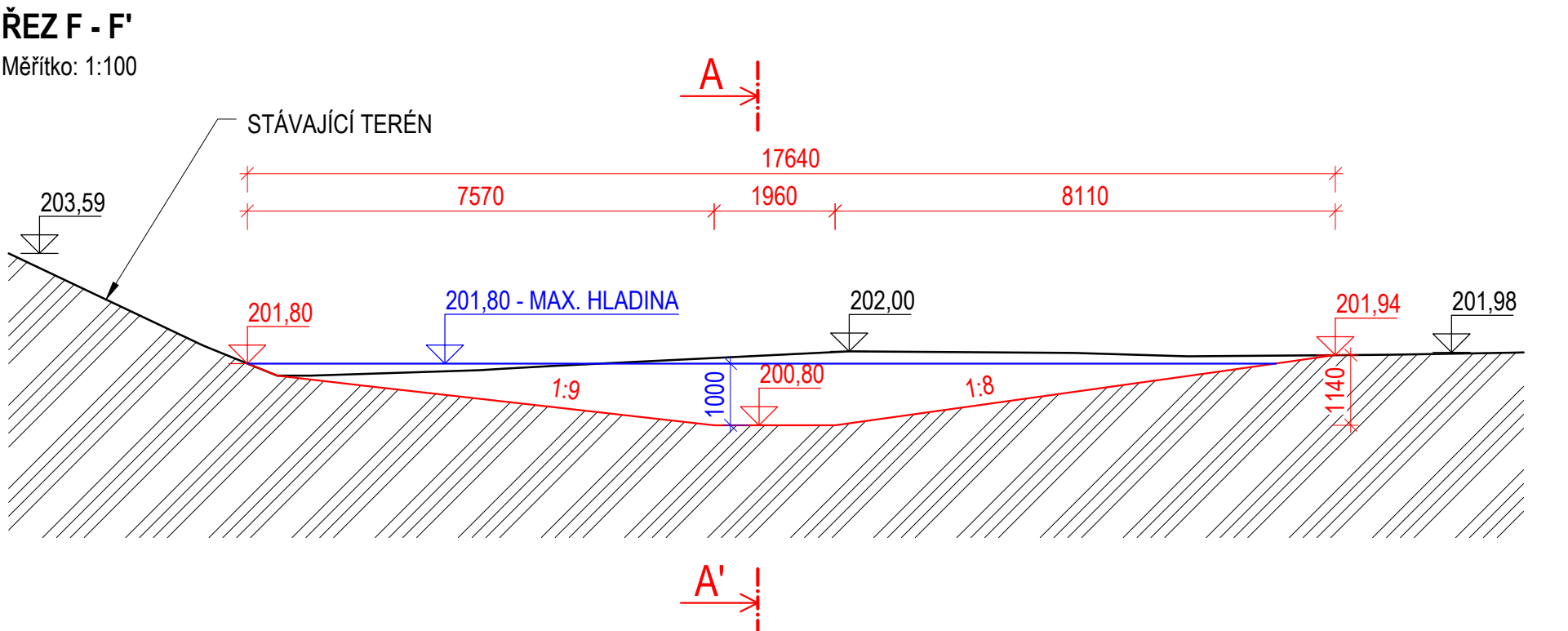
ŘEZ E - E'

Měřítko: 1:100



ŘEZ F - F'

Měřítko: 1:100



TÚŇ T8

PLOCHA: 1 539,0 m<sup>2</sup>  
MAX. ZAHLOUBENÍ: 2,5 m  
OBJEM VÝKOPU: 832,0 m<sup>3</sup>  
MAXIMÁLNÍ HLADINA: 201,80 m n. m.  
OBJEM VODY PŘI MAXIMÁLNÍ HLADINĚ: 1 034,0 m<sup>3</sup>

VÝKAZ VÝMĚR:

VÝKOP: 832,0 m<sup>3</sup>  
ÚPRAVA PLÁNĚ BEZ HUTNĚNÍ (183,6 + 623,0-1,1): 868,9 m<sup>2</sup>  
SVAHOVÁNÍ V ZÁŘEZU ((1 539,0 - 183,6 - 623,0)-1,1): 805,6 m<sup>2</sup>

LEGENDA:

- HRANY STÁVAJÍCÍHO STAVU
- HRANY NÁVRHU
- VRSTEVNICE STÁVAJÍCÍHO STAVU PO 0,5 m
- VRSTEVNICE NÁVRHU PO 0,1 m
- MAXIMÁLNÍ HLADINA VODY V TŮNI

- POLNÍ CESTA
- MÍSTNÍ ASFALTOVÁ KOMUNIKACE

Souřadnicový systém: S-JTSK  
Výškový systém: B. p. v.

**ENVICONS s.r.o.**  
Sídlo a provozovna společnosti  
Hradecká 668  
635 02 Pardubice - Pohodby  
Tel. / FAX: +420 465 531 787  
Info@envicons.cz - www.envicons.cz

**ENVI**

Datum / Date 12/2021	
Zakázka č. / Job No. 22/2021	
Stupeň / Stage DVSP+DPS	
Kraj / Region Pardubický	
Stavatel / Building Authority MěÚ Přelouč	
Katastrální území / Cadastral Area Labětín [744778], Semín [747319]	
Objednatel / Client Povodí Labe, státní podnik	
Alona / Project	
<b>Labe, Řečany nad Labem, revitalizace ramen (Labětín)</b>	
Stavba / Building construction	
SO 01 - Revitalizace ramene	
Název / Title	
Výkres tůně T8	
Zodpovědný projektant / Responsible designer Ing. Štěpán Plodek	
Kontroloval / Checked by Ing. Jiří Šubrt	
Návrh vyzrcování / Elaborated by Ing. Vojtěch Černý	
Měřítko / Scale 1:200, 1:100	Signatura / Copy
Výkres č. / DWG No. <b>01.11</b>	